


Niveau de contrainte	Hydrographie	Limite communale
Zone grenat : INCONSTRUCTIBLE *	Cours d'eau permanent	Limite communale
Zone rouge : INCONSTRUCTIBLE *	Cours d'eau temporaire	Courbe de niveau (équidistance : 1 m)
Zone bleue : CONSTRUCTIBLE SOUS CONDITIONS	Plan d'eau	
Zone bleu clair : CONSTRUCTIBLE SOUS CONDITIONS FAIBLES		
Zone blanche : CONSTRUCTIBLE SANS CONTRAINTES SPACIFIQUE **		

Identifications des zones
Niveau de contrainte
* sauf exceptions (voir règlement)
** vis-à-vis des risques naturels définis par le PPR



 Direction Départementale des Territoires et de la Mer
 Service Risques et Gestion de Crise
 Unité Plans de Prévention des Risques

Commune de Latresne

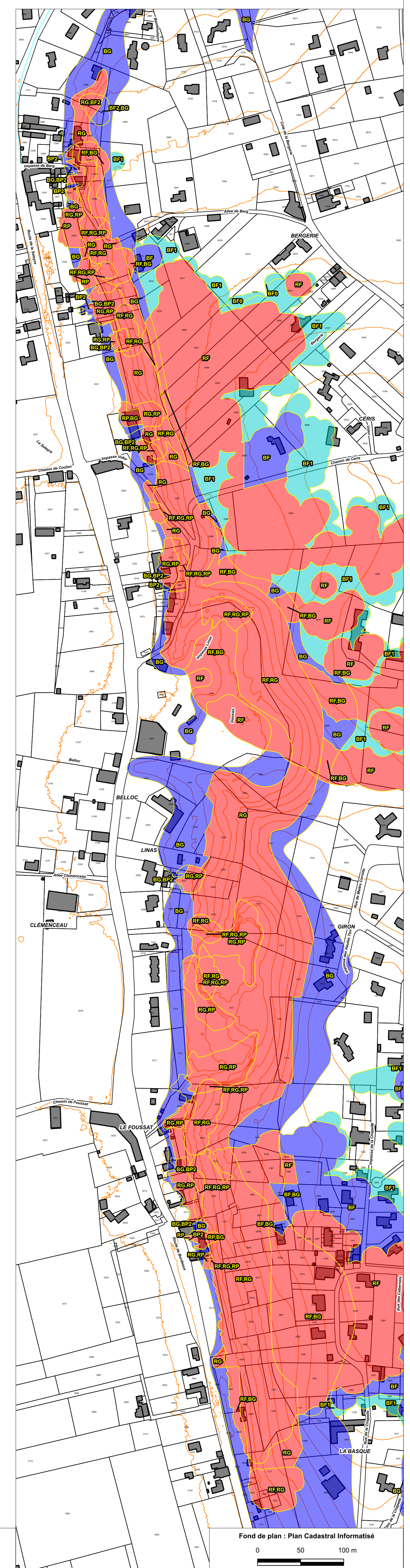
PLAN DE PRÉVENTION DES RISQUES NATURELS
DE MOUVEMENTS DE TERRAIN

PIÈCE 4 ZONAGE RÉGLEMENTAIRE

Dossier approuvé le
30 AVR. 2025


 Echelles :
 1/5 000
 1/2 500

Service instructeur : Direction Départementale des Territoires et de la Mer de la Gironde
 Réalisation : GINGER CEBTP



Fond de plan : Plan Cadastral Informatisé
0 100 200 m

Fond de plan : Plan Cadastral Informatisé
0 50 100 m